Crna Gora
AGENCIJA ZA ZAŠTITU ŽIVOTNE SREDINE

Broj: 07-UPI-342/2
Podgorica,02.10.2026.godine

Mreža za afirmaciju nevladinog sektora Mans

Dalmatinska 188, Podgorica

Veza 07-UPI-342/1 od 01.10.2026. godine

Poštovani,

U prilogu dostavljamo rješenje donijeto po Vašem zahtjevu za slobodan pristup kao i informaciju.

Marko Medenica
v.d. direktora

Crna Gora AGENCIJA ZA ZAŠTITU ŽIVOTNE SREDINE 2 PODGORICA

Prilog:
- Rješenje 07-UPI-342/2 od 02.10.2026.godine
- Granice Golija-Komarnica-Vojnik

AGENCIJA ZA ZAŠTITU ŽIVOTNE SREDINE CRNE GORE

AGENCIJA ZA ZAŠTITU
ŽIVOTNE SREDINE
CRNE GORE

IV Proleterske 19
81000 Podgorica, Crne Gora
tel.: +382 20 446 500
email: epamontenegro@gmail.com
www.epa.org.me

Crna Gora
AGENCIJA ZA ZAŠTITU ŽIVOTNE SREDINE

Broj: 07-UPI-342/2
Podgorica, 02.10.2026.godine

Agencija za zaštitu životne sredine na osnovu člana 34 i člana 23 stav 4 Zakona o slobodnom pristupu informacijama ("Sl.list CG" br.160/25), a rješavajući po zahtjevu Mreže za afirmaciju nevladinog sektora – Mans broj 161060 od 11.09.2026.godine donosi,

R J E Š E NJ E

1. Usvaja se zahtjev Mreže za afirmaciju nevladinog sektora – Mans broj 161060 od 11.09.2026. godine za slobodan pristup informacijama, dostava karte odnosno kartografskog priloga područja Natura 2000, "Golija-Komarnica-Vojnik, u verziji dostavljenoj Evropskoj komisiji putem sistema Reportner 3 nakon završetka javne rasprave i unošenja izmjena po usvojenim primjedbama.
2. Pristup iz tačke 1 ovog rješenja ostvariće se dostavom informacije elektronskim putem na naznačenu adresu podnosioca zahtjeva.
3. Žalba protiv ovog rješenja ne odlaže njegovo izvršenje.

O b r a z l o ž e nj e

Ministarstvo ekologije, održivog razvoja i razvoja sjevera je dopisom broj UPI-081-037/26-535/2 od 16.09.2026. godine proslijedilo Zahtjev za dostavu informacija Mreže za afirmaciju nevladinog sektora Mans broj 161060 od 11.09.2026.godine zaveden kod Ministarstva broj UPI-081-037/26-537/1 od 14.09.2026.godine (naš broj 07-UPI-342/1 od 01.10.2026. godine kojim je tražila dostavu dostava karte odnosno kartografskog priloga područja Natura 2000, "Golija-Komarnica-Vojnik, u verziji dostavljenoj Evropskoj komisiji putem sistema Reportner 3 nakon završetka javne rasprave i unošenja izmjena po usvojenim primjedbama.

Članom 34 Zakona o slobodnom pristupu informacijama, propisano je da po zahtjevu za pristup informaciji, odnosno zahtjevu za ponovnu upotrebu informacija, osim u slučaju iz člana 25 ovog zakona i stava 8 ovog člana organ vlasti odlučuje rješenjem, kojim dozvoljava pristup traženoj informaciji ili njenom dijelu, odnosno ponovnu upotrebu informacija ili zahtjev odbija.

U postupku po zahtjevu Agencija je utvrdila da posjeduje informaciju koja je opisana u stavu 1 dispozitiva ovog rješenja, čime su se stekli uslovi za primjenu člana 34 Zakona o slobodnom pristupu informacijama da se podnosiocu zahtjeva dozvoli pristup, odnosno dostavljanje dokumentacije koja je u posjedu ovog organa.

Na osnovu izloženog, odlučeno je kao u dispozitivu rješenja.

PRAVNA POUKA: Protiv ovog rješenja može se izjaviti žalba Agenciji za zaštitu podataka o ličnosti i pristup informacijama u roku od 15 dana od prijema rješenja, neposredno ili preko Agencije za zaštitu životne sredine.

Marko Medenica
v.d. direktora

Crna Gora AGENCIJA ZA ZAŠTITU ŽIVOTNE SREDINE PODGORICA

AGENCIJA ZA ZAŠTITU ŽIVOTNE SREDINE CRNE GORE

IV Proleterske 19
81000 Podgorica, Crne Gora
tel.: +382 20 446 500
email: epamontenegro@gmail.com
www.epa.org.me

AGENCIJA ZA ZAŠTITU ŽIVOTNE SREDINE CRNE GORE

Crna Gora
Ministarstvo ekologije,
održivog razvoja i razvoja sjevera

2006 2026
ДА ЈЕ ВЈЕЧНА ЦРНА ГОРА

Broj: UPI-081-037/26-535/2
Datum: 16. 09. 2026. godine

01. 10. 2026

AGENCIJA ZA ZAŠTITU ŽIVOTNE SREDINE

Poštovani,

Ministarstvu ekologije, održivog razvoja i razvoja sjevera dostavljena su tri zahtjeva Mreže za afirmaciju nevladinog sektora – MANS za slobodan pristup informacijama, broj 161061, 161062 i 161060 od 11. 09. 2026. godine, zavedena kod ovog Ministarstva 14. 09. 2026. godine pod brojevima UPI-081-037/26-536/1, UPI-081-037/26-535/1 i UPI-081-037/26-537/1, kojima se traži pristup informacijama i dokumentaciji koja se odnosi na područje Natura 2000 „Golija–Komarnica–Vojnik", i to:

- izvornim GIS, odnosno prostornim podacima kojima su definisane granice područja Natura 2000 „Golija–Komarnica–Vojnik", u finalnoj verziji dostavljenoj Evropskoj komisiji putem sistema Reportnet 3, uključujući pripadajuću dokumentaciju o koordinatnom sistemu korišćenom za navedene prostorne podatke;
- potvrdi, evidenciji, izvještaju, izvodu iz sistema Reportnet 3 ili drugoj dokumentaciji iz koje se može utvrditi da su finalna karta i GIS, odnosno prostorni podaci za navedeno područje, nakon završetka javne rasprave i unošenja izmjena po usvojenim primjedbama, činili dio finalnog Predloga područja Natura 2000 dostavljenog Evropskoj komisiji; i
- finalnoj karti, odnosno kartografskom prilogu područja Natura 2000 „Golija–Komarnica–Vojnik", u verziji dostavljenoj Evropskoj komisiji putem sistema Reportnet 3 nakon završetka javne rasprave i unošenja izmjena po usvojenim primjedbama.

Kako Ministarstvo ekologije, održivog razvoja i razvoja sjevera nije u posjedu traženih informacija, a prema podacima kojima Ministarstvo raspolaže predmetne informacije i dokumentacija nalaze se u posjedu Agencije za zaštitu životne sredine, u skladu sa članom 23 stav 4 Zakona o slobodnom pristupu informacijama („Službeni list Crne Gore", broj 160/2025), u prilogu vam dostavljamo predmetne zahtjeve na dalje postupanje i odlučivanje.

Navedeno je u skladu i sa članom 29 Zakona o slobodnom pristupu informacijama, kojim je propisano da je za rješavanje o zahtjevu za pristup informacijama nadležan organ vlasti u čijem se posjedu nalazi tražena informacija.

Takođe, članom 47 Zakona o zaštiti prirode („Službeni list Crne Gore", broj 117/2026) propisano je da Agencija, u saradnji sa stručnim i naučnim institucijama iz oblasti zaštite prirode, prikuplja podatke, formira bazu podataka i priprema dokumentaciju za određivanje područja ekološke mreže.

S tim u vezi, dostavljamo vam navedena tri zahtjeva MANS-a radi daljeg postupanja i odlučivanja u skladu sa Zakonom o slobodnom pristupu informacijama.

S poštovanjem,

MINISTAR

Damjan Ćulafić

Prilog:
– zahtjev MANS-a broj 161060 od 11.09.2026. godine
– zahtjev MANS-a broj 161061 od 11.09.2026. godine
– zahtjev MANS-a broj 161062 od 11.09.2026. godine

Adresa: Cetinjski put bb
81000 Podgorica, Crna Gora







Ministarstvo ekologije, održivog razvoja i razvoja sjevera [P] [e]

Predmet: Zahtjev za slobodan pristup informacijama

Poštovani,

Molimo Vas da nam na osnovu Zakona o slobodnom pristupu informacijama dostavite KOPIJU finalne karte odnosno kartografskog priloga područja Natura 2000 „Golija–Komarnica–Vojnik", u verziji dostavljenoj Evropskoj komisiji putem sistema Reportnet 3 nakon završetka javne rasprave i unošenja izmjena po usvojenim primjedbama.

Rješenje donešeno po ovom zahtjevu i KOPIJE traženih informacija možete dostaviti na adresu Dalmatinska ulica broj 188, 81000 Podgorica ili ih poslati na e-mail adresu spi@mans.co.me.

U slučaju da tražene informacije već posjedujete u elektronskoj formi, te da ne postoje dodatni troškovi njihovog skeniranja, možete ih dostaviti na e-mail adresu spi@mans.co.me.



Podnosilac zahtjeva:

Dejan Milovac

Zamjenik izvršnog direktora
NVO MANS

Ove informacije mogu biti tražene u okviru redovnih aktivnosti MANS-a ili po zahtjevu građana, novinara ili nevladinih organizacija kojima pružamo pomoć da dođu do podataka putem mobilne aplikacije „Pitajte institucije".

Mreža za afirmaciju nevladinog sektora – MANS
Dalmatinska 188, 81000 Podgorica, Crna Gora